

INQUADRAMENTO TERRITORIALE - URBANISTICO - VINCOLI

Estratto PIT

Estratto PTCP

Estratto Piano Strutturale
Tav 1 - Sistemi Territoriali e Funzionali, invarianti, Luoghi con Statuto Speciale, Luoghi Centrali

Tav 2 - Sottosistemi e Unità Territoriali Organiche Elementari

Estratto Regolamento Urbanistico - Tav. Aree Normative

Tav 3 - Sistema funzionale infrastrutturale

Estratto Carta dei Vincoli

Estratto aerofotogrammetrico scala 1:2000

Estratto di mappa catastale

Foto aerea

Estratto PAI

Particolare area peribole catastale. F. 02 pag. 15 e 28

PROGETTO DEFINITIVO
VARIANTE ALLO STRUMENTO URBANISTICO
VU

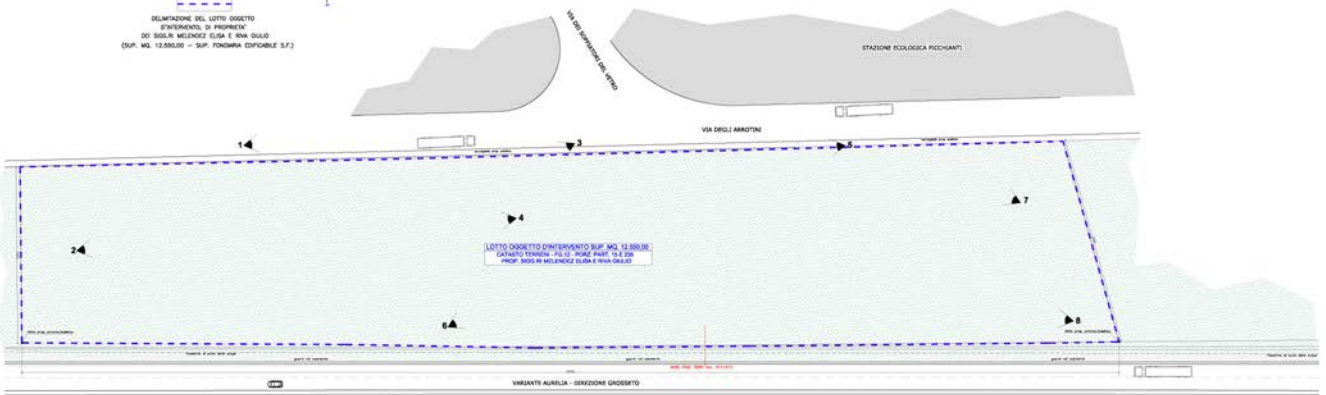
CM
BST
alpmi

SCALA GRAFICA
1:5000

STATO DI FATTO
E. LABORATO
ERU_03_01

PIANIMETRIA GENERALE - STATO DI FATTO

Scala: 1:300
 DELIMITAZIONE DEL LOTTO OBIETTO
 D'INTERESSO DI PROGETTO
 DEI SIG.GR. MELINDEZ ELISA E RIVA GIULIO
 (SUP. MQ. 12.880,00 - SUP. FORMAZIA DISPONIBILE 9,72)



PROGETTO DEFINITIVO
VARIANTE ALLO STRUMENTO URBANISTICO
VU

OGGETTO: INTERVENTO DI RECUPERO E RISTRUTTURAZIONE DEL LOTTO OBIETTO (SITUAZIONE DI INTERESSE DI PROGETTO) DEI SIG.GR. MELINDEZ ELISA E RIVA GIULIO (SUP. MQ. 12.880,00 - SUP. FORMAZIA DISPONIBILE 9,72) LOCALITÀ TORNARA - F.L.S. - FRAZ. S. MARCO - C.A. 00100 - PROV. RM.

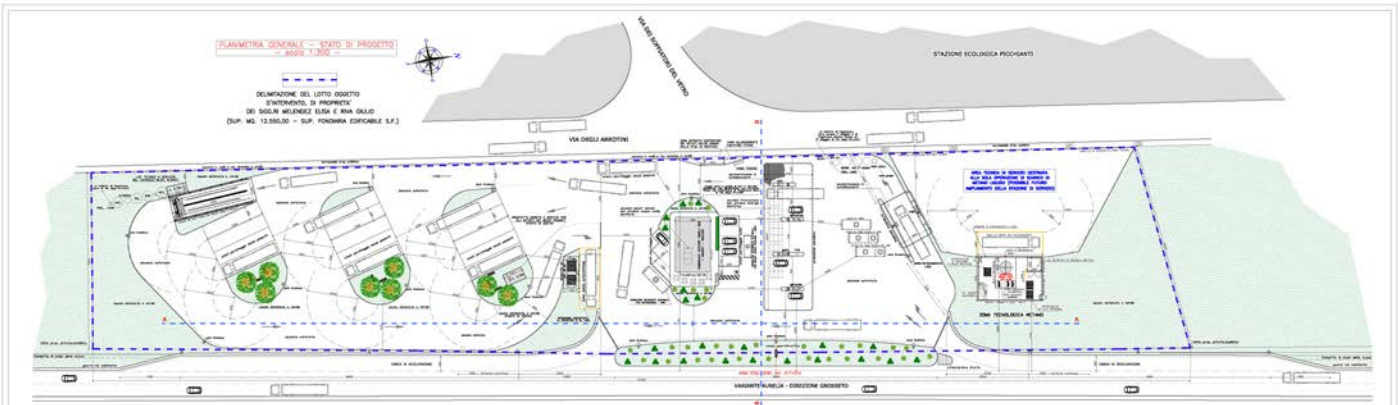
PROGETTISTI:
 GM - STUDIO DI ARCHITETTURA E URBANISMO
 B.S.T. - BENTON & BOWLES
 aitemi

SCALE: 1:300 STATO DI FATTO - Pianimetria generale e Identificazione topografica

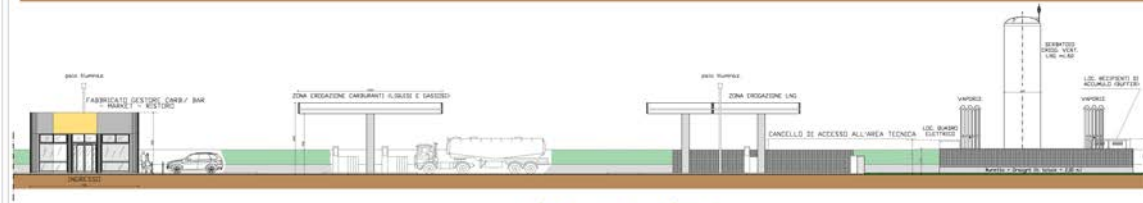
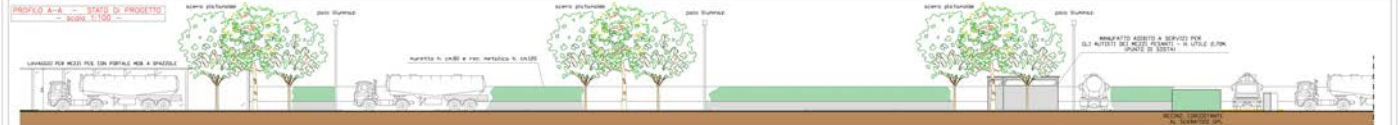
REV. 01.02

PLANIMETRIA GENERALE - STATO DI PROGETTO
FOGLIO 1/300

DELIMITAZIONE DEL LOTTO OGGETTO
STABILIMENTO DI FREQUENZA
DEI SOG. IN MOLTEZZE EISA E RISA SULLO
DUP. MG. 12.850,00 - SUP. FONDAZIONE ESISTENTE 5,73

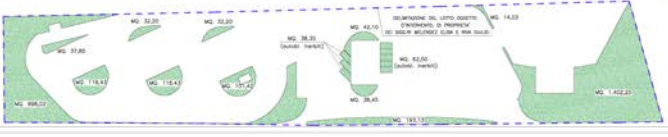


PROFILI A-A' - STATO DI PROGETTO
FOGLIO 1/300



OPERE PRELIMINARI
LAVORI DI...
LAVORI DI...
LAVORI DI...

DETERMINAZIONE DEI SOG. IN MOLTEZZE EISA E RISA
SOPRACCOSTRUTTORE...
SOPRACCOSTRUTTORE...
SOPRACCOSTRUTTORE...



PROGETTO DEFINITIVO
VARIANTE ALLO STRUMENTO URBANISTICO
VU

GM
BST
almi

ERV 83 ES