








**TAVOLA UNICA: UBICAZIONE INDAGINI
E SEZIONE LITOSTRATIGRAFICA INTERPRETATIVA**

**CARATTERIZZAZIONE AMBIENTALE
AREA EX-PIRELLI/SICE CAVI
Viale Carducci - Via della Merdiana, LIVORNO**


Legenda

-  Area ex Pirelli - Sice Cavi
-  Area oggetto di caratterizzazione

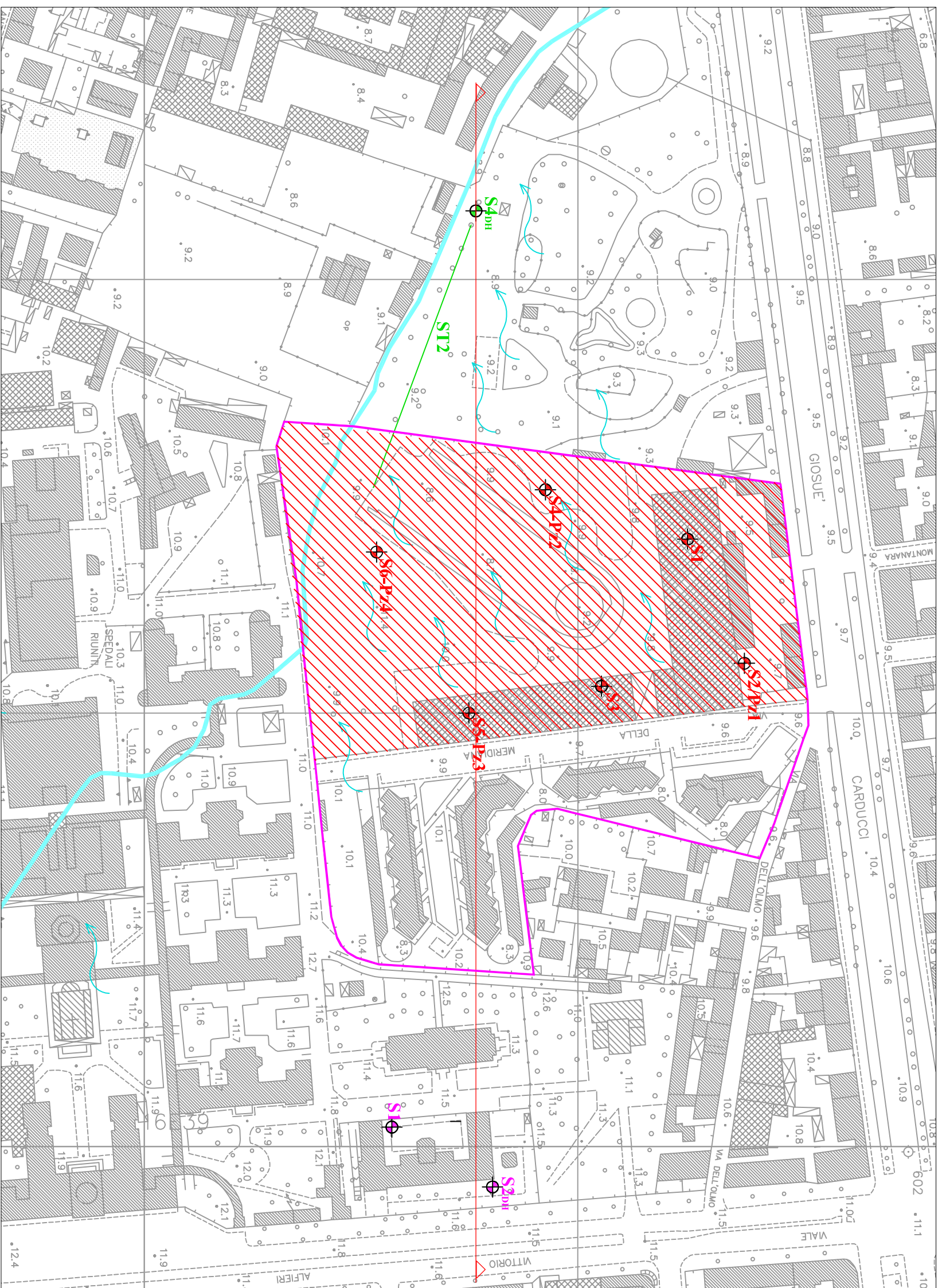
-  **Sn**
Sondaggio a carotaggio continuo a 10 m
-  **Sn/Pzn**
Sondaggio a carotaggio continuo a 10 m
allestito con piezometro

-  Traccia sezione litostратigrafica
-  Direzione di deflusso acque sotterranee
-  Traccia Rio Riseccoli (corso d'acqua sepolto)

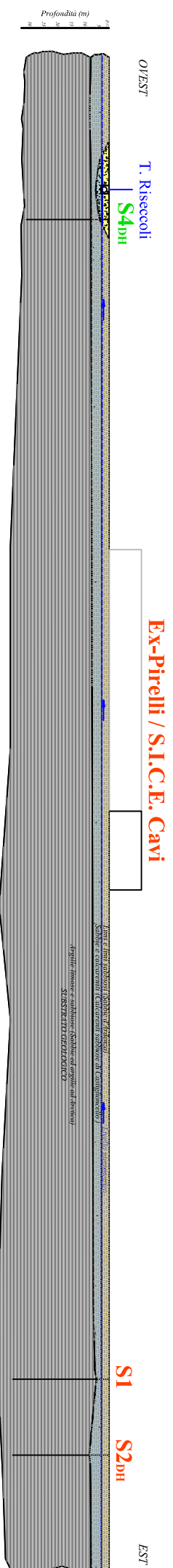
- Indagini eseguite per il Programma DOCUP
TOSCANA 2000-2006:**
-  **S4DH**
Sondaggio a carotaggio continuo a 30 m
(DH = Down Hole in foro)

-  **ST2**
Stendimento sismico a rifrazione
- Indagini fornite da Azienda USL Toscana Nord
Ovest Livorno:**

-  **S1**
Sondaggio a carotaggio continuo a 35 m
(DH = Down Hole in foro)



SEZIONE LITOSTRATIGRAFICA INTERPRETATIVA



PIRELLI SPA - PIRELLI GOMME S.p.A. - VIA DELLA MERDIANA, 100 - 57100 LIVORNO (LI)
SICE CAVI S.p.A. - VIA DELLA MERDIANA, 100 - 57100 LIVORNO (LI)
Azienda Unica di Gestione del Programma Operativo Regionale "Toscana 2000-2006"
SISTEMA DI GESTIONE QUALITÀ