

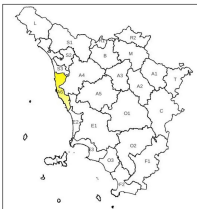


COMUNE DI LIVORNO
Settore Protezione Civile e Demanio
Ufficio Protezione Civile

TAVOLA M - MONITORAGGIO RETICOLO IDRAULICO MINORE

Zone di Allerta ai sensi della Delibera n.395 del 07/04/2015

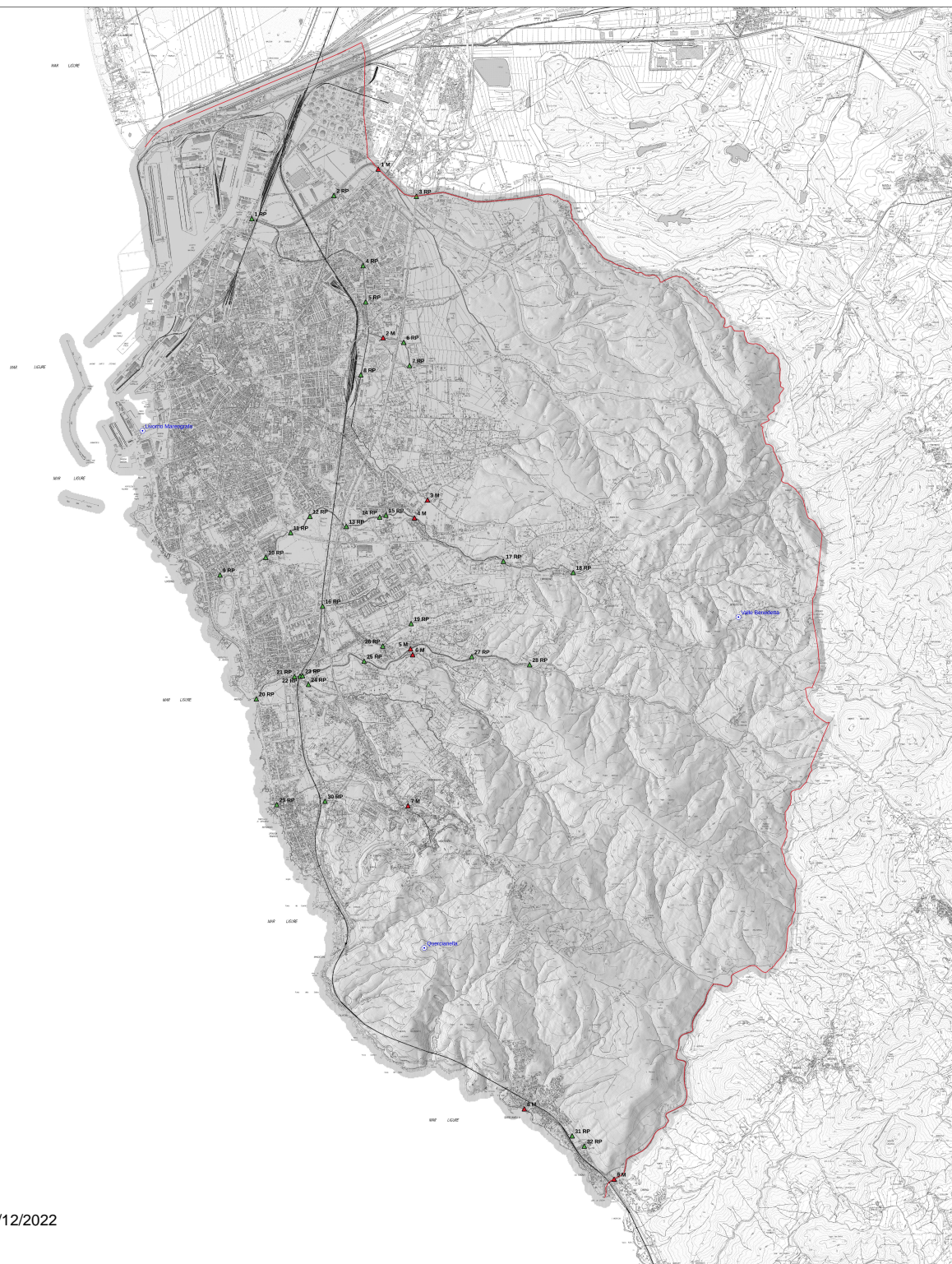
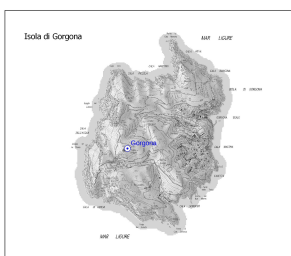
A6



Legenda

- Limite amministrativo del Comune di Livorno
- ⊙ Piloni metri del Centro Funzionale Regionale
- ▲ Punti di monitoraggio reticolo idraulico minore:
 - ▲ monitoraggio in allerta / allarme (M)
 - ▲ ricognizione periodica (RP)

500 0 500 1.000 1.500 2.000 m



Contrassegno Elettronico

TIPO

QR Code

IMPRONTA (SHA-256): 6bfba128908eae2ad6ed81b3a221a144627111585320af4829d5c369c6fcc2

Firme digitali presenti nel documento originale

LORENZO LAZZERINI

Dati contenuti all'interno del Contrassegno Elettronico

Delibera di Giunta N.846/2022

Data: 30/12/2022

Oggetto: AGGIORNAMENTO RELAZIONE GENERALE DEL PIANO DI PROTEZIONE CIVILE COMUNALE APPROVATO CON DELIBERA DI CONSIGLIO COMUNALE N. 128/2021.



Ai sensi dell'articolo 23-ter, comma 5, del D.Lgs. 82/2005, le informazioni e gli elementi contenuti nel contrassegno generato elettronicamente sono idonei ai fini della verifica della corrispondenza al documento amministrativo informatico originale. Si precisa altresì che il documento amministrativo informatico originale da cui la copia analogica è tratta è stato prodotto dall'amministrazione ed è contenuto nel contrassegno.



URL: http://www.timbro-digitale.it/GetDocument/GDOCController?qrc=932fcd2b258ecbc4_p7m&auth=1

ID: 932fcd2b258ecbc4